

Region Oberes Drautal, Etappen 1 - 4

Dramatische Gipfel. Wasserfälle. Liebliche Täler. **Outdoor-Freunde** und Sportbegeisterte werden das Obere Drautal lieben. Zwischen Lienz und der Stadtgemeinde Spittal an der Drautal warten wunderbare Naturerlebnisse auf die Paddler. Je nach **Lust und Laune** mal wild und herausfordernd, dann wieder ruhiger und entspannter. Vier spannende Etappen bieten auf 73,8 km unterschiedliche Fließgewässertypen für Fortgeschrittene und Anfänger. Zwischen Lienz und Nikolsdorf sorgen spannende Wildwasserbereiche ein besonderes Paddelvergnügen für Kajakfahrer. Ab Nikolsdorf wird die Drautal besonnener. Die Fließgeschwindigkeit pendelt sich zwischen 10 und 15 km/h ein. Somit ist eine Kanufahrt mit **wenig Anstrengung** möglich und auch für Anfänger geeignet.

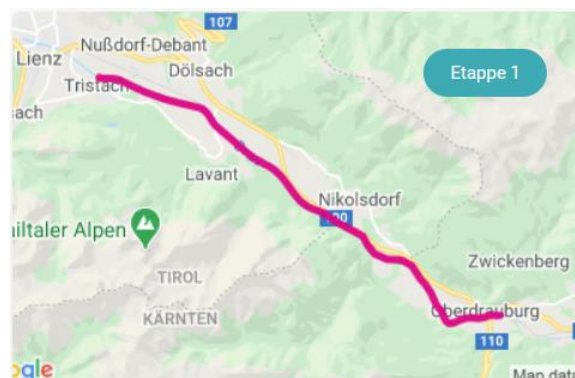
Wenn Sie möchten, erhalten Sie von unseren Guides Tipps zu **Ausflugszielen** und Übernachtungsmöglichkeiten. Das **Kanuwandern** lässt sich auf diesem Abschnitt gut mit Klettertouren, Radfahren, Mountainbiken, Paragleiten, Bogenschießen, Wandern und noch vielem mehr verbinden. Das Obere Drautal ist bekannt für seine **regionalen Spezialitäten** wie Kärntner Nudeln, Käse, Fisch und Wildgerichte. Erleben Sie gemeinsam mit Freunden, der Familie oder Arbeitskollegen Kultur, Natur und Kulinarik an der Drautal.

[Lienz Osttirol](#)

[Nationalpark Hohe Tauern](#)

Etappe 1: Lienz - Oberdrautal

Schwierigkeit: schwer | (bei Hochwasser nur für sehr gute Paddler) | Gewässer: fließend
| Distanz: 20,1 km | Dauer: 1,5 - 2 Stunden | (Im Sommer bei Niedrigwasser 2,5 - 4 Stunden)



20,10 Flusskilometer trennen Lienz und Oberdrautal. Diese Strecke auf der Drautal ist aufgrund des Wildwassers (Wildwasser I) zwischen Lienz und Nikolsdorf nur für Fortgeschrittene geeignet. Für die Etappe 1 benötigen Sie ca. **1,5 bis 2 Stunden**. In den Sommermonaten sollte aufgrund von **Niedrigwasser 1 bis 2 Stunden mehr** eingeplant werden. Erst auf den letzten 8 Kilometern wird die Drautal ab Nikolsdorf ruhiger und auch familientauglich. Von der Einstiegsstelle in Nikolsdorf können Sie Ihre eine Kanutour mit der ganzen Familie starten. Wenn Sie am Ende der Etappe in Oberdrautal am Drautalweg weiterfahren möchten, nutzen Sie am besten den Radverleih beim Gasthof Pontiller oder beim Campingplatz Oberdrautal. **Gewässer: Ab Lienz ca. 12 km Wildwasser I, familientauglich ab Nikolsdorf.**

Rastplatz

Sie möchten in Nikolsdorf übernachten? Knapp zwei Kilometer von der Ein-/Ausstiegsstelle in Nikolsdorf befindet sich das **Spiele- und Buchhotel Tschitscher**. In den Monaten Juli und August ist die Radlerrast und das Tagescafé des Hotels auch für Rad- und Kanuwanderer täglich von 11 bis 19 Uhr geöffnet. Die **Bäckerei-Konditorei-Café Egger** in Oberdrauburg bietet neben Mehlspeisen Frühstück an.

Übernachtung & Kulinarik

Gasthof Pontiller, Gasthof Post, Gasthof Stockmühl sowie der **Campingplatz Natur- und Familiencamping in Oberdrauburg** sind nahe der Ausstiegsstelle gelegen. Hier können Sie eine

[Gasthof Pontiller](#) | [Gasthof Post](#) | [Gasthof Stockmühl](#) | [Natur- & Familiencamping Oberdrauburg](#)

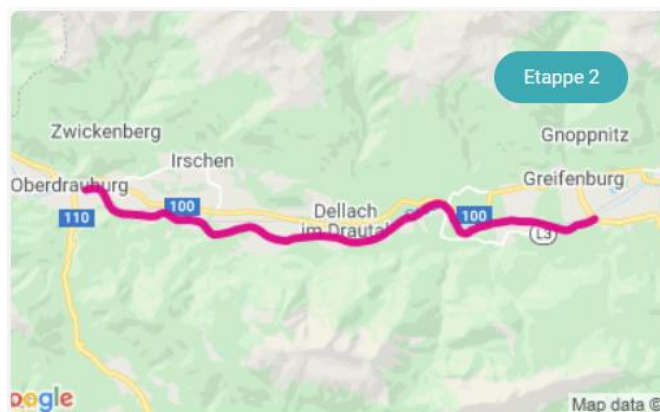
Ausflugsziele & Tipps

In Oberdrauburg befindet sich die historisch nachgebaute und unmotorisierte Drauplätze, die bis zu 30 Personen transportieren kann. Nicht weit von Oberdrauburg entfernt, können Besucher im Kräuterdorf Irschen viel über die Heilkraft der Kräuter lernen und den Produzentinnen bei der Herstellung ihrer Irschner Kräutergenüsse über die Schulter blicken. **Tipp:** Hier finden den ganzen Sommer über interessante Workshops statt.

[Osttiroler Sommerrodelbahn](#) | [Kräuterdorf Irschen](#) | [Klettersteige Pirker Klamm](#)

Etappe 2: Oberdrauburg - Greifenburg

Schwierigkeit: leicht | (bei Hochwasser nur für gute Paddler) | Gewässer: fließend | Distanz: 18,2 km | Dauer: 1,5 - 2 Stunden | (im Sommer bei Niedrigwasser 2,5 - 4 Stunden)



Idyllisch gelegen zwischen der **Kreuzeckgruppe** im Norden und den **Gailtaler Alpen** im Süden befindet sich der Startpunkt der ersten Etappe des Drau Paddelweges direkt beim Bahnhof Oberdrauburg. Für die Etappe 2 benötigen Sie **1,5 bis 2 Stunden**. In den Sommermonaten sollten aufgrund von **Niedrigwasser 1 bis 2 Stunde mehr** eingeplant werden. Das Wasser ist kühl und an dieser Stelle nicht tief. Die Fließgeschwindigkeit ermöglicht einen gemütlichen Einstieg. Mit 10 bis 15 km/h begeben Sie sich auf Ihre

Drau-Safari zwischen den Gailtaler Alpen und dem Naturpark Weissensee. **Gewässer: 100 % fließend.**

Rastplatz

Auf halbem Weg zwischen Oberdrauburg und dem ersten Etappenziel Greifenburg bietet Ihnen die **Drauoase Dellach** östlich der Draubrücke einen schönen Rastplatz. Die Kanus liegen sicher am Ufer, während Sie die Aussichtsplattform am Turm oder den Grillplatz nutzen. Wenige Meter von der Drauoase entfernt befindet sich außerdem der **Campingplatz am Waldbad**. Hier finden Sie ein Restaurant und eine Snackbar. Gelegentlich trifft man an der Drauoase Radfahrer, die auf dem **Drauradweg** unterwegs sind.

Übernachtung & Kulinarik

Kärntner Hausmannskost, Wildgerichte, Forellen aus eigener Zucht und regionale Spezialitäten wie den Gailtaler Almkäse oder im Holzofen gebackenes Bauernbrot bieten die Wirte des Oberen Drautales. Wer eine Pause einlegen und erst am nächsten Tag weiterpaddeln möchte, findet in Dellach, Berg und Greifenburg Rastmöglichkeiten, Restaurants und Hotels. Bierliebhaber werden im Shop013 beim **Gasthaus Wulz** in Bruggen fündig. Hier lagern über **1.000 Biersorten** aus aller Welt. Übernachten können Sie auch in der Waldpension Putz in Berg im Drautal.

[Gasthof zur Schmiede](#) | [Gasthof Taurer-Thoman](#) | [Gasthof Weigand-Trunk](#) | [Restaurant am Waldbad](#) | [Camping am Waldbad](#) | [Gasthaus Wulz](#) | [Waldpension Putz](#) | [Fliegercamp Bruggen](#) | [Hotel Glocknerhof](#) | [Frühstückspension Zippo](#) | [Camping Berggruss](#)

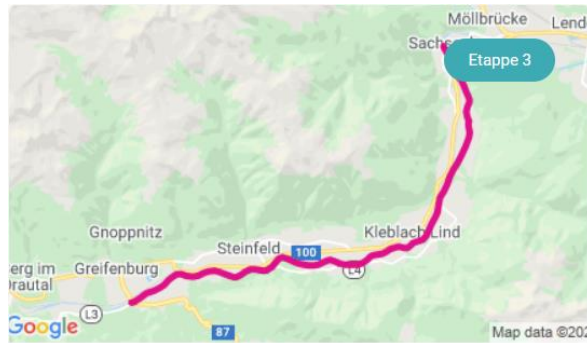
Ausflugsziele & Tipps

Beim **Drautal Canyoning** tauchen Sie zwischen Felsformationen und kristallklarem Wasser in ein aufregendes Schluchtenabenteuer. Eine andere Art von Oberdrauburg die Drau zu bereisen, ist eine Fahrt mit der historisch nachgebauten Drauplatte. Wanderer freuen sich auf die Tour zur **Emberger Alm**, die auch als Treffpunkt für Hobbyastronomen und Gleitschirm- und Drachenflieger dient. Einige Flusskilometer weiter punktet die Gemeinde Berg im Drautal mit den abwechslungsreichen Fairways am **9-Loch-Golfplatz Drautal/Berg**. Schwimmen und baden können Sie im nahe gelegenen Weißensee oder im Badensee in Greifenburg. Drachenflieger und Gleitschirmflieger schätzen das **Fliegercamp Bruggen**. Die Thermik in der Region ist eine der besten Europas.

[Kräuterdorf Irschen](#) | [Drautal Canyoning](#) | [Ochsen Schlucht](#) | [Geißlochklamm](#)

Etappe 3: Greifenburg - Sachsenburg

Schwierigkeit: leicht | (bei Hochwasser nur für gute Paddler) | Gewässer: fließend | Distanz: 20,7 km | Dauer: 2,5 - 3 Stunden | (im Sommer bei Niedrigwasser 3,5 – 5 Stunden)



Vom Startpunkt der Etappe 3, ein paar Meter vom Bahnhof Greifenburg-Weißensee entfernt in der Ortschaft Bruggen (Marktgemeinde Greifenburg), paddeln Sie über eine Distanz von 22 km in ca. **2 bis 2,5 Stunden** bis nach Sachsenburg. In den Sommermonaten sollten aufgrund von **Niedrigwasser 1 bis 2 Stunden länger** eingeplant werden. Von hier geht es weiter durch die Orte Gajach, Fellbach, Kleblach-Lind, Oberallach bis nach Lind im Drautal. Das erstmals 1254 erwähnte Schloss Raggnitz befindet sich in der Gemeinde Steinfeld. Bei Lind im Drautal passieren Sie unter der Fellbacher Landestraße die Draubrücke. Auf Höhe des Bärnbader Kreuzes kommen der Drau Paddelweg und der Drauradweg wieder zusammen. Von hier führen beide parallel bis zum Bahnhof in Sachsenburg. **Gewässer: 100 % fließend.**

Rastplatz

In der Gemeinde Steinfeld, wo die Flößer einmal im Jahr zu den **Oberdrautaler Flößertagen** laden, finden Sie in der Ortschaft **Radlach** kurz vor der Draubrücke eine Möglichkeit für den Ein-/Ausstieg. Die nächste Möglichkeit finden Sie ca. 200 m links vom Ufer vor der Draubrücke in **Kleblach-Lind**. Ausstieg in Sachsenburg: rechts am Ufer bei der Floßlande, ungefähr 100 Meter östlich des Campingplatzes.

Übernachtung & Kulinarik

Zwischen Greifenburg und Sachsenburg haben Sie die Möglichkeit, kulinarische Pausen einzulegen oder den Abend mit einem nächtlichen Zwischenstopp und einem guten Frühstück in Sachsenburg ausklingen zu lassen, ehe Sie die nächste Etappe in Angriff nehmen.

[Draucamping Sachsenburg](#) | [Gasthof Goldenes Rössl](#) | [Landhotel Kreinerhof](#) | [Möllcamping](#)

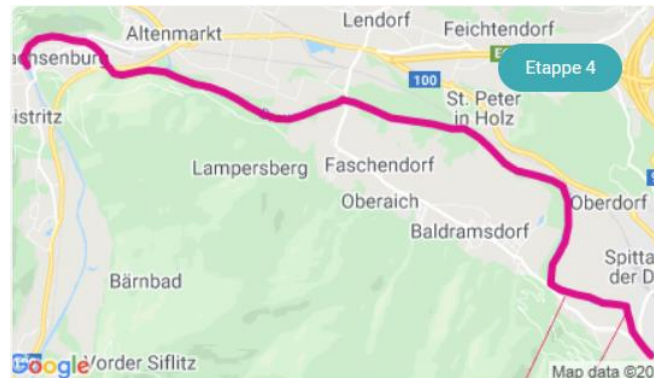
Ausflugsziele & Tipps

Auf dem Wassererlebnisweg Greifenburg wandern Sie am Gnoppnitzbach durch die atemberaubende Gnoppnitzklamm bis zum Bergbauernmuseum im Bergdorf Gnoppnitz. Auf dem Weg erkunden Sie zahlreiche Erlebnisstationen wie den Meditationsplatz, Kneipp-Platz, die Krafthütte, die Fuhrleuthütte und den Kinderspielplatz Wigwam. Von Mitte Mai bis Ende September erfahren Sie in sechs Räumen mit ca. 500 Exponaten im Bergbauernmuseum Wissenswertes über die harte Arbeit der Bergbauern. Baden, fischen, tauchen oder eine Schifffahrt unternehmen können Sie in ca. 15 Autominuten von der Ein-/Ausstiegsstelle in Greifenburg am naturbelassene Weissensee

[Oberdrautaler Bienenwanderweg](#) | [Bogenschießparcours Steinfeld](#) | [FuGo Freizeitpark am See](#) | [Erlebnisbad Möllbrücke](#) | [Museum im Laufe der Zeit](#) | [Historischer Markt Sachsenburg](#)

Etappe 4: Sachsenburg - Spittal/Drau

Schwierigkeit: leicht | (bei Hochwasser nur für gute Paddler) | Gewässer: fließend | Distanz: 14,8 km | Dauer: 1,5 - 2 Stunden | (im Sommer bei Niedrigwasser 2,5 – 4 Stunden)



Beim Camping Sachsenburg startet Etappe 4 des Drau Paddelweges. Auf der 14,8 km langen Etappe passieren Sie Möllbrücke, Lendorf und St. Peter in Holz, wo sich die römische Ausgrabungsstätte Teurnia befindet. Auf dem letzten Abschnitt von Spittal an der Drau ist das Etappenziel Paternion mit wenig Anstrengung erreichbar. Für die Etappe 4 benötigen Sie **1,5 bis 2 Stunden**. In den Sommermonaten sollten aufgrund von **Niedrigwasser 1 bis 2 Stunde mehr** eingeplant werden. **Gewässer: 100 % fließend**

Rastplatz

Den optimalen Rastplatz finden Sie etwa auf halber Strecke linksufrig in der Lendorf. Im Restaurant des Erlebnisbades **Drautalperle** kann ebenfalls eine schöne kulinarische Pause eingelegt werden.

Übernachtung & Kulinarik

Die Auswahl an Gaststätten und Übernachtungsmöglichkeiten in der bezaubernden Stadt Spittal an der Drau ist groß.

[Camping Draufluss](#) | [Hotel Ertl](#) | [Cafe Konditorei Moser](#) | [Edlingerwirt](#) | [Buschenschank Egger](#)

Ausflugsziele & Tipps

Das **Römermuseum Teurnia** gibt Einblicke in das gesellschaftliche Leben der Kelten und Römer zur Zeit um die Geburt Christi. Der Hügel von St. Peter in Holz war seit dem 11. Jh. v. Chr. bewohnt. Zwischen Baldramsdorf und Spittal an der Drau entdecken Sie das **DrAUENland Spittal**, einen Naturlehrpfad samt Picknickplatz und Einkaufsmöglichkeit beim bäuerlichen Direktvermarkter „Hofladen“. Direkt in der Stadt begeben Sie sich im **Schloss Porcia** auf eine kulturelle Entdeckungsreise im Museum für Volkskultur und in

der Erlebniswelt Eisenbahn. Bei einem Spaziergang kann der **Schlosspark** erkundet werden. Das Schlosscafé bietet hausgemachte Mehlspeisen und Kaffeespezialitäten.

Lust auf noch mehr Wasser? Wenige Meter von der Ausstiegsstelle in Spittal an der Drau befindet sich das **Erlebnisbad Drautalperle** mit Wellnessbereich und Restaurant. Von hier erreichen Sie in wenigen Autominuten den bis zu 27 Grad warmen **Millstätter See**. Lieber mit dem Rad unterwegs? Trekkingräder, E-Bikes und Mountainbikes können Sie z. B. bei Zweirad More ausleihen.

[Römermuseum Teurnia](#) | [Schloss Porcia](#) | [Museum für Volkskultur](#) | [Erlebniswelt Eisenbahn](#) | [Sportberg Goldeck](#) | [Drautalperle](#) | [Millstätter See](#)